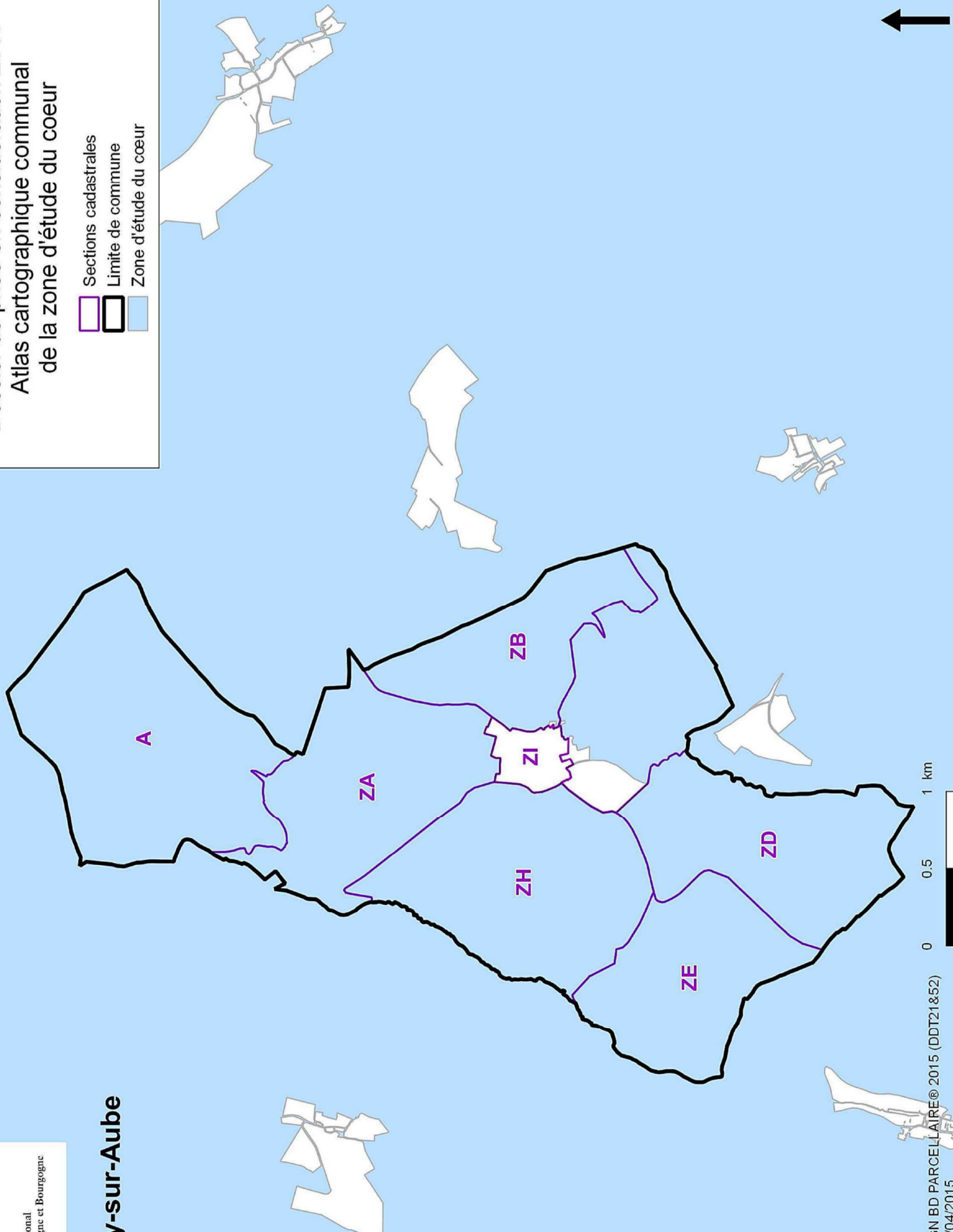


Dossier de prise en considération 2015  
Atlas cartographique communal  
de la zone d'étude du cœur

- Sections cadastrales
- Limite de commune
- Zone d'étude du cœur







52040-1\_Bay-sur-Aube

Annexe à l'arrêté du 7 mars 2016 portant prise en considération du projet de création du Parc national de forêt feuillue de plaine - NOR : DEVL1604725A



GIP du futur Parc national  
des forêts de Champagne et Bourgogne

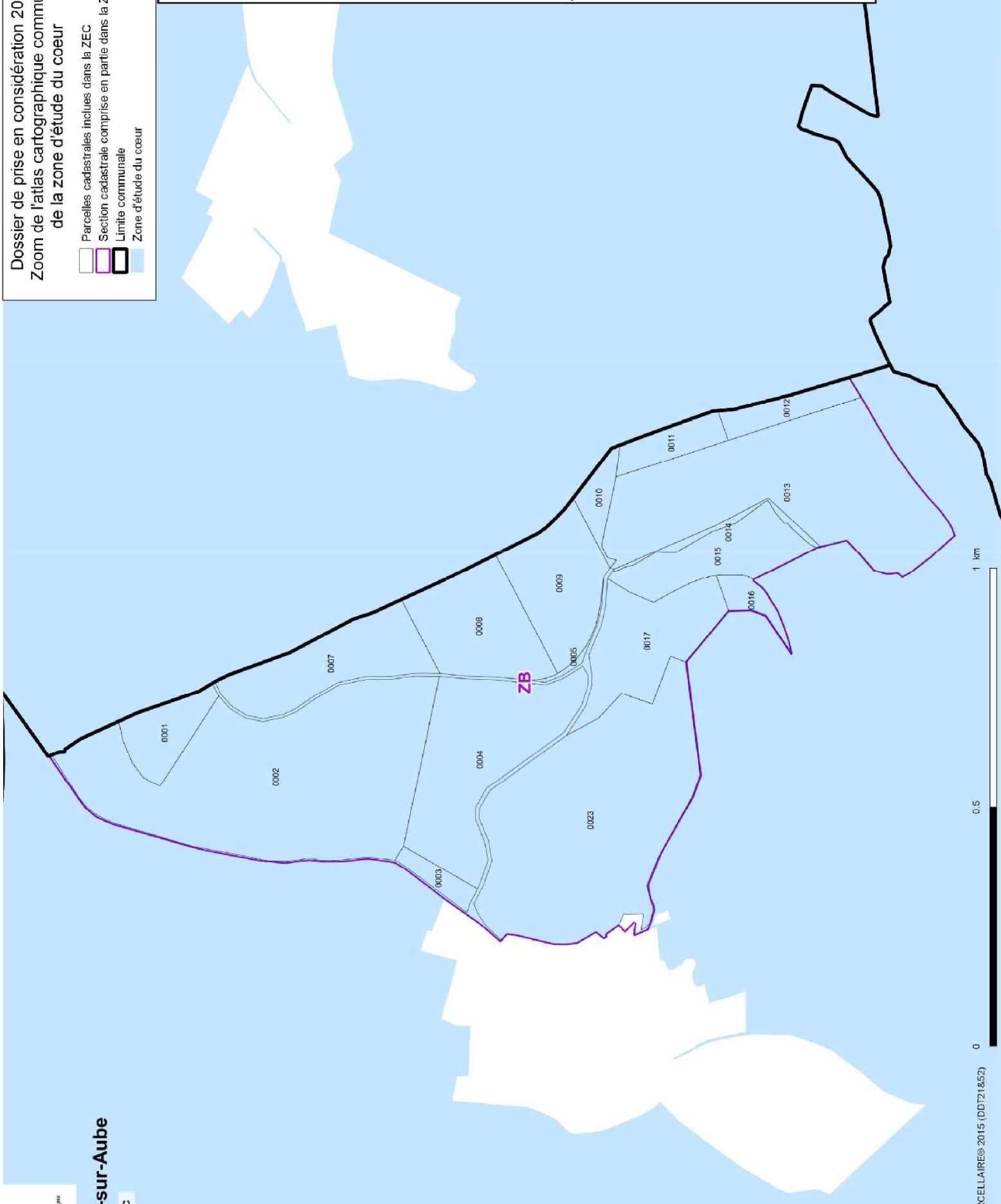
-  Parcelles cadastrales incluses dans la ZEC
-  Section cadastrale comprise en partie dans la ZEC
-  Limite communale
-  Zone d'étude du cœur



## 52040-2-ZB\_Bay-sur-Aube

Parcelles comprises dans la ZEC

| N°   |
|------|
| 0013 |
| 0012 |
| 0014 |
| 0003 |
| 0017 |
| 0016 |
| 0015 |
| 0004 |
| 0005 |
| 0023 |
| 0002 |
| 0001 |
| 0007 |
| 0008 |
| 0009 |
| 0010 |
| 0011 |







### 52040-2-ZC\_Bay-sur-Aube

Parcelles comprises dans la ZEC

| N°   |
|------|
| 0004 |
| 0005 |
| 0006 |
| 0007 |
| 0008 |
| 0009 |
| 0010 |
| 0011 |
| 0012 |
| 0013 |
| 0014 |
| 0016 |
| 0017 |
| 0018 |
| 0022 |
| 0023 |
| 0024 |
| 0025 |
| 0028 |
| 0027 |
| 0029 |
| 0030 |
| 0031 |
| 0032 |
| 0033 |
| 0034 |
| 0035 |
| 0036 |
| 0037 |
| 0039 |

Annexe à l'arrêté du 7 mars 2016 portant prise en considération du projet de création du Parc national de forêt feuillue de plaine - NOR : DEVL1604725A

-  Parcelles cadastrales incluses dans la ZEC
-  Section cadastrale comprise en partie dans la ZEC
-  Limite communale
-  Zone d'étude du cœur

